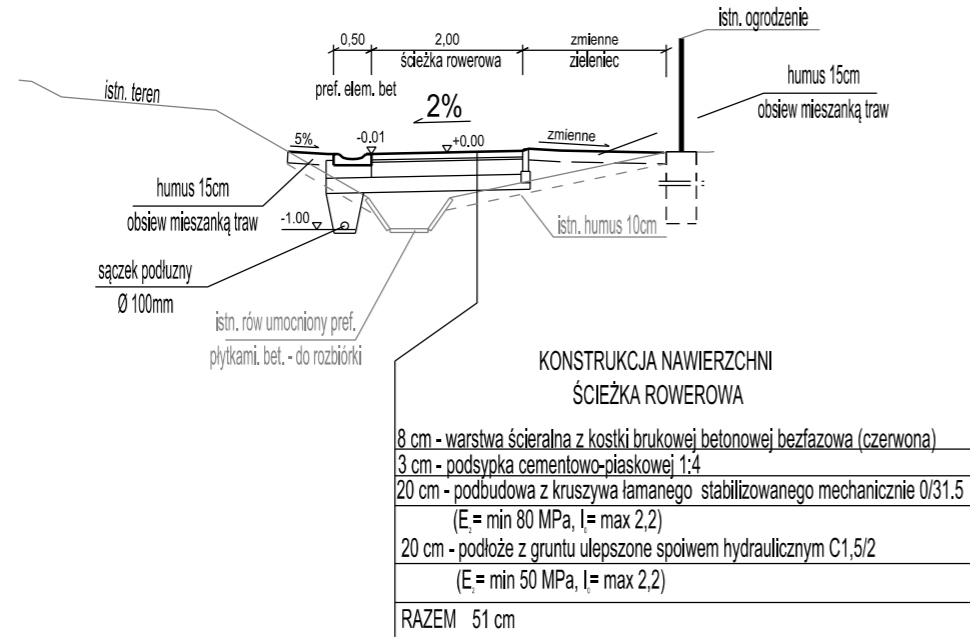


PRZEKRÓJ NORMALNY ŚCIEŻKI ROWEROWEJ

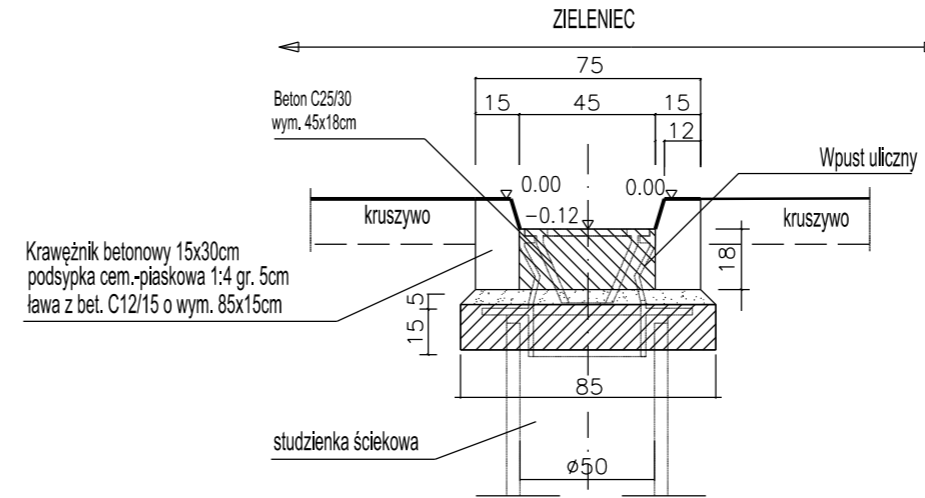
skala 1:100



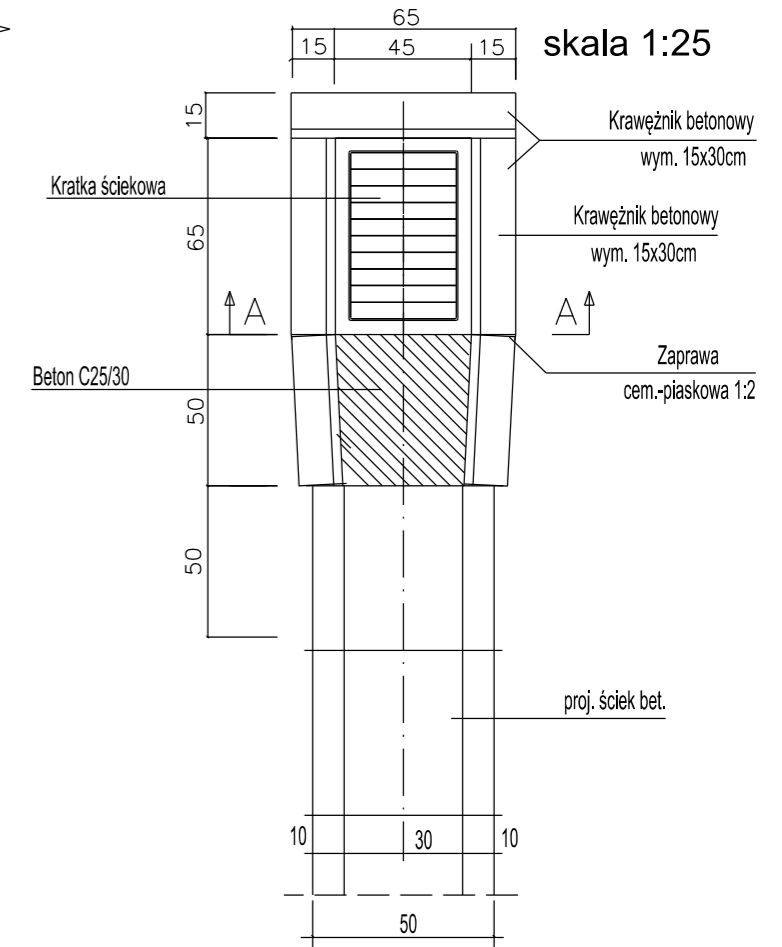
STUDZIENKA ŚCIEKOWA NA ŚCIEKU KORYTKOWYM

PRZEKRÓJ A-A

skala 1:25



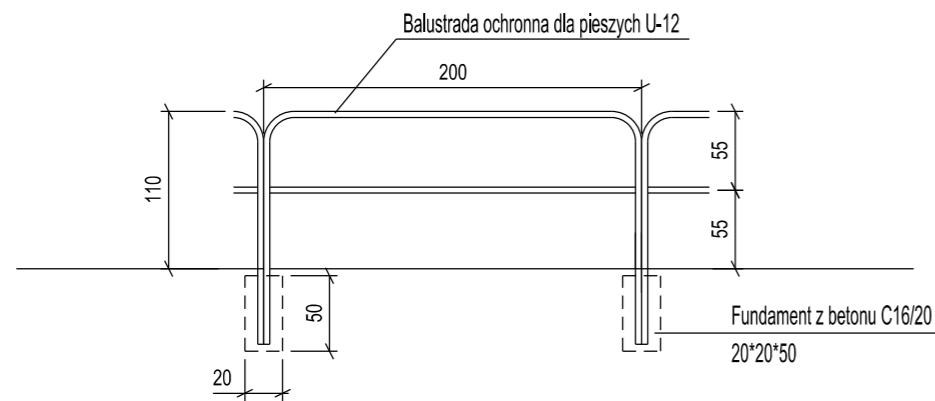
RZUT Z GÓRY



PORĘCZ OCHRONNA 1:50

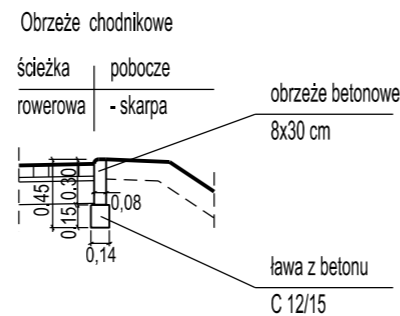
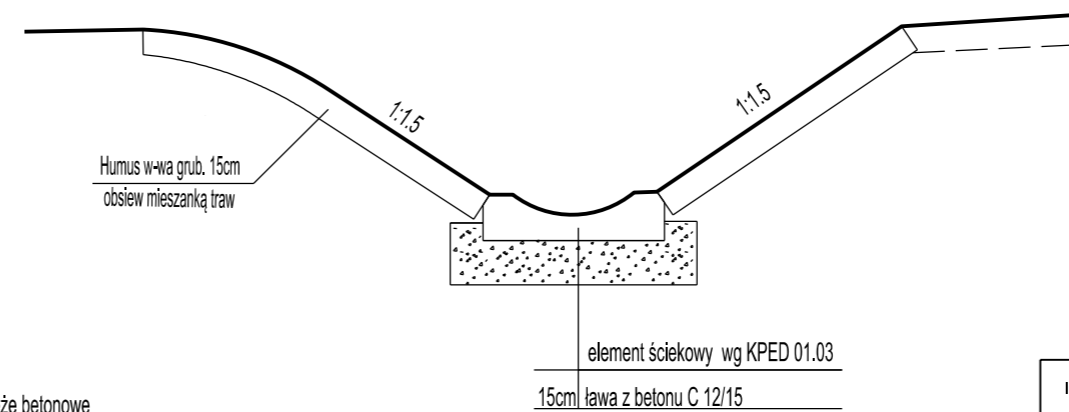
Lokalizacja wg planu sytuacyjnego

Uwaga: Zabezpieczenie antykorozyjne dla ogrodzeń ochronnych grubość powłoki cynkowej 70um wg PN-EN 1461



SZCZEGÓŁ UMOCNIENIA ROWU

skala 1:25



Investor:	Gmina Kobiór, ul. Kobiórska 5, 43-210 Kobiór		
Lokalizacja inwestycji:	działki nr: 405/47, 406/47, 1641/54, 1166/57 Obręb: Kobiór; Jednostka Ewidencyjna: Kobiór		
Brandz:	DROGOWA	Stadium:	PROJEKT BUDOWLANY
Projektant:	mgr inż. Grzegorz FORYS uprawnienia nr SLK/3647/PWOD/11 w specjalności drogowej;	Projekt:	
Sprawdzający:	mgr inż. Iwona Antos uprawnienia nr SLK/3532/POOD/11 w specjalności drogowej;	Podpis:	
Temat:	"Przebudowa ul. Kobiórskiej w Kobiórze" realizowanej jako kontynuacja inwestycji "Budowa metropolitalnego węzła przesiadkowego przy skrzyżowaniu ul. Kobiórskiej z ul. Centralną - część I po północnej stronie ul. Centralnej, obejmująca fragment ciągu pieszo-rowerowego do ul. Plichtowickiej"		Data: 06.2021r.
Nazwa rysunku:	PRZEKROJE NORMALNE, SZCZEGÓŁY		Skala: 1:100
Nr rys.:	D.-3.0		